

## LES RANDOS DE L'AGGLO

Riche d'un patrimoine naturel remarquable et varié, Alès Agglomération offre un large choix de randonnées adaptées à tous les âges.


S'appuyant sur différents partenaires, le service "Développement et promotion des sentiers de randonnées" met en place une série de randonnées thématiques : visites de fermes de producteurs locaux en empruntant les itinéraires de randonnées ou encore le programme de sorties « L'Agglo en balade, entre nature et patrimoine » pour partir à la découverte du patrimoine naturel et culturel d'Alès Agglomération (en partenariat avec la Maison de la Nature et de l'Environnement).

Retrouvez les dates et informations pratiques de ces animations dans [l'agenda](#).

Si vous souhaitez organiser un séjour ou une randonnée sur Alès Agglomération, si vous êtes un professionnel du tourisme, une association ou un producteur local souhaitant mettre en lumière sa pratique en créant un lien avec la randonnée, nous vous invitons à contacter nos services. Nous avons un superbe patrimoine : n'hésitez pas à en profiter ou à être l'un des acteurs de son développement.


### Les cartoguides

Les cartoguides sont disponibles au tarif de 5 € dans les Bureaux d'Information Touristique du territoire et à l'Agence de Développement et de Réservation Touristiques (ADRT) du Gard.




Plus de 570 km de sentiers de randonnée accessibles en majeure partie à pied, à cheval et en VTT. Vous pourrez au choix, suivre une balade parmi celles qui vous sont proposées, ou composer vous-même votre randonnée : ce sont alors des centaines de combinaisons possibles ! Cet ouvrage vous propose également des randonnées itinérantes sur 2, 3 et 6 jours, des balades VTT, à cheval et des sentiers d'interprétation. Véritable terre de randonnée, Alès Agglomération est au carrefour des chemins de Stevenson, de la Régordane, d'Urbain V et de la Grande Traversée du Gard. Ce territoire est également la porte d'entrée sur les Causses et les Cévennes, reconnus par l'UNESCO au titre de l'agropastoralisme.

**1<sup>re</sup> édition (2017) : ce cartoguide regroupe en un seul et même ouvrage les anciens titres "Autour d'Alès en Cévennes" et "Autour d'Anduze".**




Plus de 250km de sentiers avec plus de 20 propositions de balades accessibles à pied et en majeure partie à cheval et en VTT ; ainsi que des propositions de balades à cheval et à VTT et une randonnée itinérante de 4 jours.

La région de Vézénobres réunit 17 communes situées au carrefour de la mer méditerranéenne, de la vallée du Rhône et des Cévennes. Les paysages conservent l'empreinte structurante de la présence humaine : vignobles, vergers et oliviers témoignent de la vocation agricole de ce territoire. À voir : Vézénobres labellisé « Villages de caractère », le verger-conservatoire du figuier, olivettes, le Gardon, le château de Castelnau, de superbes points de vue sur la Gardonnenque, les Cévennes et l'Aigoual, le viaduc du Mas Champion.



**Plus de 150km de sentiers de randonnée.** Un territoire écologiquement varié et protégé. La diversité écologique est grande en raison de la variété des milieux (rivière, ripisylve, bois, maquis) et des micro-climats.



Autour du Mont Bouquet, ce réseau sillonne à travers forêts de chênes verts, petites plaines agricoles, vignobles, mas et villages. Il est dominé par le plus haut sommet de la garrigue nîmoise qui culmine à 629 m et offre un panorama exceptionnel sur les Cévennes, le Ventoux et les garrigues. Vol libre et escalade au Mont Bouquet, espace sport orientation à Alès, à pied, à cheval ou à VTT, ce territoire propose une offre multi - activités, riche et accessible à tous.

### Les topoguides

Cette collection se présente sous la forme de pochettes-guides qui comprennent chacune une douzaine de fiches décrivant des sentiers de petite randonnée pédestre en boucle, des informations sur le temps de marche, les difficultés et de nombreux renseignements sur le patrimoine historique, naturel et culturel, ainsi que des renseignements pratiques : où manger, où dormir, les commerces utiles...


**Disponibilité :** En vente 5 € dans les offices de tourisme du territoire de l'agglomération, à l'Agence de Développement et de Réservation Touristiques (ADRT) du Gard, ainsi que dans les centres d'information du parc national des Cévennes.



**17 itinéraires sur des parcours de 4 à 24 km, accessibles à tous en fonction des niveaux de difficultés.**

Ce territoire traversé par un riche réseau de chemins ruraux. Autrefois pédestres, chemins des mineurs, des fileuses, chemins mulétiers ou de troupeaux, appelés drailles ; ils convergent vers l'axe de communication majeure « la Régordane » qui permettait les pèlerinages et les échanges entre le littoral méditerranéen et le nord du royaume de France.

Le Bureau d'Information Touristique s'y rattachant est celui de Génolhac.



**13 itinéraires sur des parcours de 4 à 12 km, accessibles à tous en fonction des niveaux de difficultés.**

Les sentiers de randonnée sont à l'image des Cévennes : loin d'être monotones, ils offrent des trésors insoupçonnés et il s'y produit fréquemment des ruptures liées à la géologie ou au travail humain. De magnifiques faïsses, c'est dire les terrasses cultivées, rappellent constamment le travail des anciens où ces montagnes ont été modelées par la main de l'homme.

Le Bureau d'Information Touristique s'y rattachant est celui de La Grand-Combe.

Contact

**Téléphone**

04 34 24 70 91 ou 07 71 32 05 29

**Courriel**

[gregory.savit@alesagglb.fr](mailto:gregory.savit@alesagglb.fr)